



Amtliche Topographische Karte 1 : 25 000

ATK25-N11 München-Nord












Dachau, Oberschleißheim, Eching, Garching b.München,
Unterschleißheim, Karlsfeld

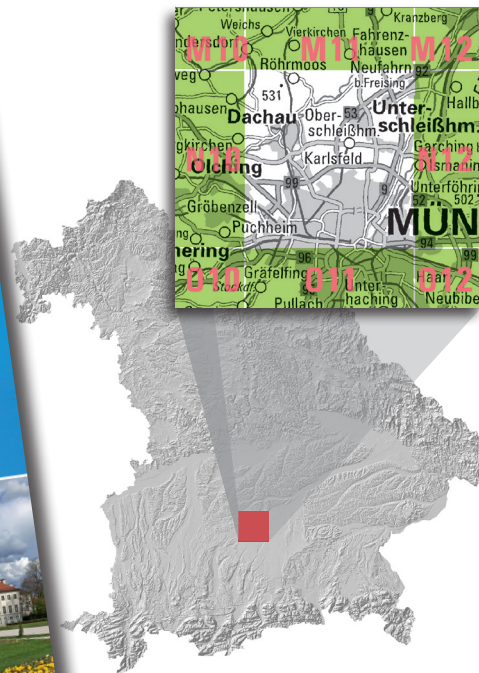
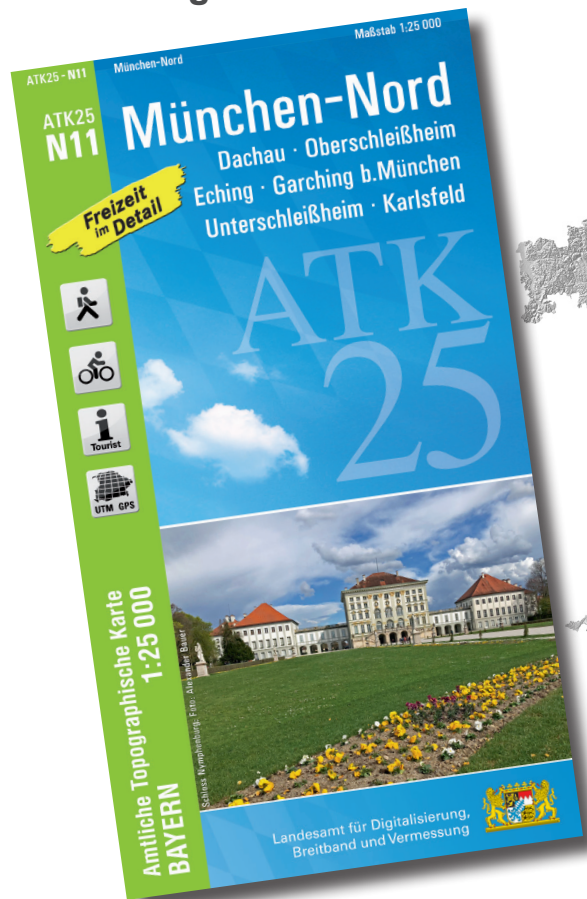
Ausgabe 2025

Wanderwege aus diesem Kartenblatt

-  Jakobswege
-  DVV-Weitwanderweg München - Fünf-Seen-Land
-  Wanderwege des MVV im S-Bahn-Bereich
-  Wanderwege des MVV im S-Bahn-Bereich
-  R3 - R7
-  B1, B2
-  N1

Radwege aus diesem Kartenblatt

-  Bayernnetz für Radler
-  Ammer-Amper-Radweg  / Isarradweg 
-  München-Augsburg-Radweg  / Ammersee-Radweg 
-  Wasserweg / 7-Klöster-Weg
-  RadRing München
-  Innerer- und Äußerer Radring / Räuber-Kneißl-Radwege
-  WasserRadWeg, Hopfenschleife / Querverbindung dazu



ATK25-N11
ISBN 978-3-98776-105-8
Preis 9,90 EUR

